

64040

Управление Федеральной службы государственной регистрации, кадастра и картографии по Челябинской области
полное наименование органа регистрации прав

Выписка из Единого государственного реестра недвижимости об основных характеристиках и зарегистрированных правах на объект недвижимости

Сведения об основных характеристиках объекта недвижимости


В Единый государственный реестр недвижимости внесены следующие сведения:

Раздел 1 Лист 1

Сооружение			
вид объекта недвижимости			
Лист № 1 раздела 1	Всего листов раздела 1: 2	Всего разделов: 3	Всего листов выписки: 5
30.11.2022г.			
Кадастровый номер:	74:03:0000000:2205		
Номер кадастрового квартала:	74:03:0000000		
Дата присвоения кадастрового номера:	09.07.2014		
Ранее присвоенный государственный учетный номер:	данные отсутствуют		
Местоположение:	Челябинская область, р-н Ашинский, г Сим, ул Линейная, Школьная, Полевая, Ключевая, Северная		
Основная характеристика (для сооружения):	тип	значение	единица измерения
	протяженность	5760	в метрах
Назначение:	1.1. сооружения электроэнергетики		
Наименование:	Электрические сети 0,4 кВ фидер 3		
Количество этажей, в том числе подземных этажей:	данные отсутствуют		
Год ввода в эксплуатацию по завершении строительства:	данные отсутствуют		
Год завершения строительства:	данные отсутствуют		
Кадастровая стоимость, руб.:	2550873.6		
Кадастровые номера иных объектов недвижимости, в пределах которых расположен объект недвижимости:	74:03:0000000:2465, 74:03:0801005:1, 74:03:0801005:2, 74:03:0801024:1, 74:03:0801024:2, 74:03:0801026:1, 74:03:0801026:2, 74:03:0801026:4, 74:03:0801040:1, 74:03:0801040:4, 74:03:0801042:1, 74:03:0801042:2, 74:03:0801047:12, 74:03:0801047:13, 74:03:0801047:14, 74:03:0801049:2, 74:03:0801049:5, 74:03:0801050:6, 74:03:0801051:6, 74:03:0801053:3, 74:03:0801054:2, 74:03:0801054:3, 74:03:0801054:5, 74:03:0801055:1		
Кадастровые номера помещений, машино-мест, расположенных в здании или сооружении:	данные отсутствуют		
Виды разрешенного использования:	данные отсутствуют		
Статус записи об объекте недвижимости:	Сведения об объекте недвижимости имеют статус "актуальные"		
Особые отметки:	Сведения, необходимые для заполнения раздела: 5 - План расположения помещения, машино-места на этаже (плане этажа), отсутствуют.		

полное наименование должности	 ДОКУМЕНТ ПОДПИСАН ЭЛЕКТРОННОЙ ПОДПИСЬЮ	инициалы, фамилия
	Сертификат: 64575127400433833109200328139839306360 Владелец: ФЕДЕРАЛЬНАЯ СЛУЖБА ГОСУДАРСТВЕННОЙ РЕГИСТРАЦИИ, КАДАСТРА И КАРТОГРАФИИ Действителен: с 17.05.2022 по 16.08.2023	

Сооружение			
вид объекта недвижимости			
Лист № 2 раздела 1	Всего листов раздела 1: 2	Всего разделов: 3	Всего листов выписки: 5
30.11.2022г.			
Кадастровый номер:	74:03:0000000:2205		
Получатель выписки:	Иванов Михаил Васильевич (представитель правообладателя), Правообладатель: от имени заявителя Общество с ограниченной ответственностью "МиассЭнергоСтрой", 7415041790		

полное наименование должности	 ДОКУМЕНТ ПОДПИСАН ЭЛЕКТРОННОЙ ПОДПИСЬЮ Сертификат: 64575127400433833109200328139839306360 Владелец: ФЕДЕРАЛЬНАЯ СЛУЖБА ГОСУДАРСТВЕННОЙ РЕГИСТРАЦИИ, КАДАСТРА И КАРТОГРАФИИ Действителен: с 17.05.2022 по 10.08.2023	инициалы, фамилия

Выписка из Единого государственного реестра недвижимости об основных характеристиках и зарегистрированных правах на объект недвижимости

Сведения о зарегистрированных правах

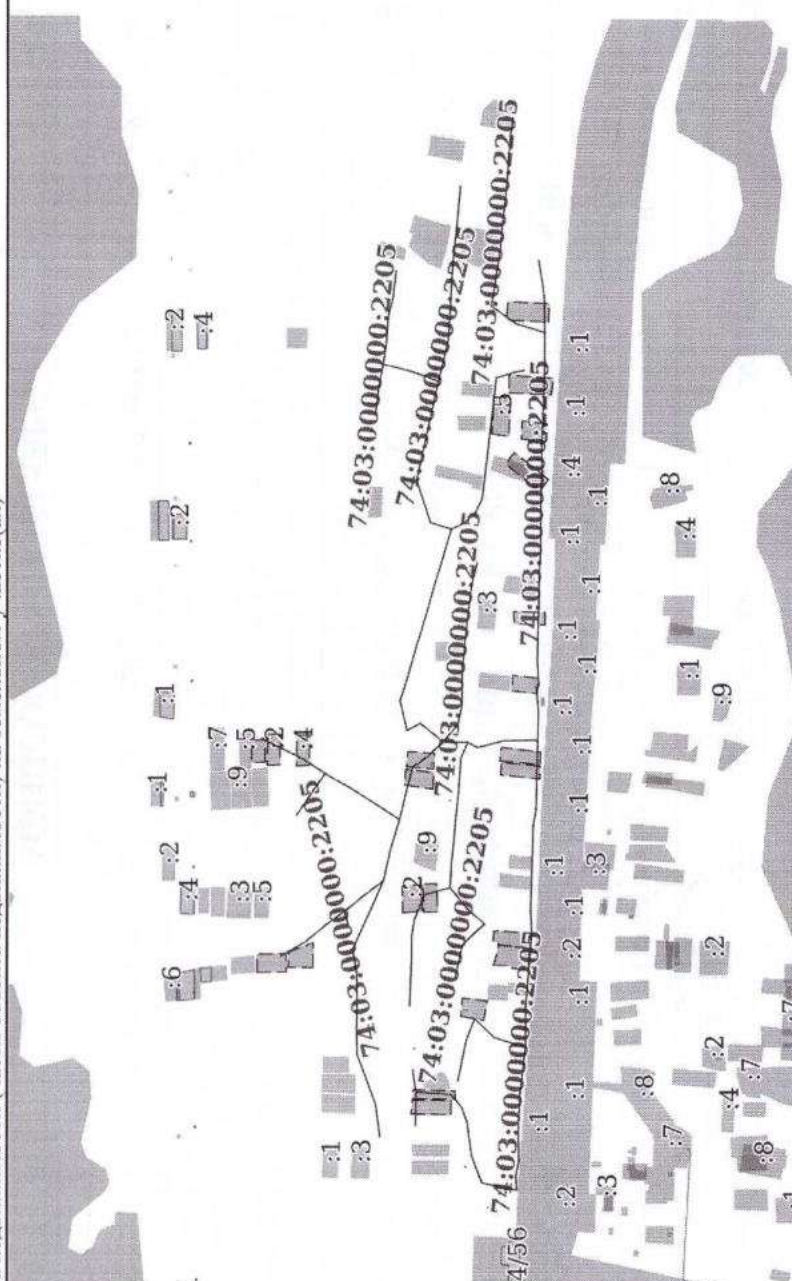
Сооружение			
вид объекта недвижимости			
Лист № 1 раздела 2	Всего листов раздела 2: 2	Всего разделов: 3	Всего листов выписки: 5
30.11.2022г.			
Кадастровый номер:		74:03:0000000:2205	


1	Правообладатель (правообладатели):	1.1	Муниципальное образование "Симское городское поселение Ашинского муниципального района Челябинской области"
2	Вид, номер, дата и время государственной регистрации права:	2.1	Собственность 74:03:0000000:2205-74/003/2017-2 15.03.2017 10:42:12
4	Сведения об осуществлении государственной регистрации сделки, права, ограничения права без необходимого в силу закона согласия третьего лица, органа:	4.1	данные отсутствуют
5	Сведения об осуществлении государственной регистрации сделки:		
	5.1 вид:		Договор аренды (субаренды)
	основание государственной регистрации:		Договор аренды, № 127-АР, выдан 15.11.2022
	дата государственной регистрации:		30.11.2022 09:01:42
	номер государственной регистрации:		74:03:0000000:2205-74/112/2022-5
	предмет сделки:		74:03:0000000:2205
	сведения об осуществлении государственной регистрации сделки, права, ограничения права без необходимого в силу закона согласия третьего лица, органа:		данные отсутствуют
6	Ограничение прав и обременение объекта недвижимости:		
	6.1 вид:		Аренда
	дата государственной регистрации:		30.11.2022 09:01:42
	номер государственной регистрации:		74:03:0000000:2205-74/112/2022-4
	срок, на который установлены ограничение прав и обременение объекта недвижимости:		Срок действия с 30.11.2022 по 30.11.2028
	лицо, в пользу которого установлены ограничение прав и обременение объекта недвижимости:		Общество с ограниченной ответственностью "МиассЭнергоСтрой", ИНН: 7415041790, ОГРН: 1047407004732

полное наименование должности	 ДОКУМЕНТ ПОДПИСАН ЭЛЕКТРОННОЙ ПОДПИСЬЮ Сертификат: 64575127400433833109200328139839306360 Владелец: ФЕДЕРАЛЬНАЯ СЛУЖБА ГОСУДАРСТВЕННОЙ РЕГИСТРАЦИИ, КАДАСТРА И КАРТОГРАФИИ Действителен: с 17.05.2022 по 10.08.2023	инициалы, фамилия

Выписка из Единого государственного реестра недвижимости об основных характеристиках и зарегистрированных правах на объект недвижимости

Описание местоположения объекта недвижимости

Сооружение			
вид объекта недвижимости			
Лист № 1 раздела 4	Всего листов раздела 4: 1	Всего разделов: 3	Всего листов выписки: 5
30.11.2022г.			
Кадастровый номер:		74:03:0000000:2205	
Схема расположения объекта недвижимости (части объекта недвижимости) на земельном участке(ах)			
			
Масштаб 1:10000		Условные обозначения:	

полное наименование должности		ДОКУМЕНТ ПОДПИСАН	
		ЭЛЕКТРОННОЙ ПОДПИСЬЮ	
		инициалы, фамилия	
<div><p>Сертификат: 645751274004338331092003281398339306360 Владелец: ФЕДЕРАЛЬНАЯ СЛУЖБА ГОСУДАРСТВЕННОЙ РЕГИСТРАЦИИ, КАДАСТРА И КАРТОГРАФИИ Действителен с 17.05.2022 по 10.08.2023</p></div>			

Пронумеровано, прошнуровано,
скреплено печатью на 5 листах
Специалист по приему документов Территориального
отдела ОГАУ «МФЦ Челябинской области» в
Миасском городском округе А.А. Бабушкина

РОСРЕЕСТР

Федеральная служба государственной
регистрации, кадастра и картографии

РЕКВИЗИТЫ СЕРТИФИКАТА КЛЮЧА ПРОВЕРКИ
ЭЛЕКТРОННОЙ ПОДПИСИ

Выдан:
ФЕДЕРАЛЬНАЯ СЛУЖБА ГОСУДАРСТВЕННОЙ РЕГИСТРАЦИИ
КАДАСТРА И КАРТОГРАФИИ

Серийный номер сертификата: 3094b7974b3ca8e1f07a347cfadb6fa78
Действителен с 17.05.2022 06:02:00 по 10.08.2023 06:02:00

Дополнительный офис территориального отдела ОГАУ МФЦ Челябинской области в Миасском городском округе,
456300, Челябинская область, г. Миасс, пр-т Автозаводцев, 55
Дополнительный офис Территориального отдела ОГАУ МФЦ Челябинской области в Миасском городском
округе, подтверждает неизменность информации, полученной из автоматизированной информационной системы
ФГИС ЕГРН.

Дата и время	составления	экземпляра	электронного	документа	на	бумажном	носителе:
07.08.2022 09:04							подпись/

Специалист по приему документов Бабушкина Анастасия Андреевна

ДОКУМЕНТ ПОДПИСАН

УСИЛЕННОЙ КВАЛИФИЦИРОВАННОЙ ЭЛЕКТРОННОЙ
ПОДПИСЬЮ

Сертификат:
64575127400433833109200328139839306360

Владелец: ФЕДЕРАЛЬНАЯ СЛУЖБА
ГОСУДАРСТВЕННОЙ РЕГИСТРАЦИИ,
КАДАСТРА И КАРТОГРАФИИ

Действителен с 17.05.2022 по 10.08.2023

